

ПОСТАНОВЛЕНИЕ

ЈӨП

9

г. Горно-Алтайск

№ _____

Проект

**О присвоении наименований географическим объектам
на территории Республики Алтай**

Государственное Собрание – Эл Курултай Республики Алтай
п о с т а н о в л я е т :

1. Отклонить предложения Министерства спорта Алтайского края о присвоении названий «пик Валерия Шумилова», «пик Н. Бондарчука», «Рахимов и Сибиряков», «пик Владимира Балыбердина» вершинам на территории Кош-Агачского района Республики Алтай.

2. Направить настоящее Постановление в Министерство спорта Алтайского края.

3. Настоящее Постановление вступает в силу со дня его принятия.

Председатель
Государственного Собрания –
Эл Курултай Республики Алтай

В.Н. Тюлентин

РЕСПУБЛИКА АЛТАЙ
АДМИНИСТРАЦИЯ
МУНИЦИПАЛЬНОГО ОБРАЗОВАНИЯ
«КОШ-АГАЧСКИЙ РАЙОН»
Советская ул. 65., с. Кош-Агач, 649780
тел. (38842)22-4-01; факс 22-4-01;
koshagash@bk.ru

АЛТАЙ РЕСПУБЛИКАНЫН
«КОШ-АГАШ АЙМАК»
МУНИЦИПАЛ ТӨЗӨМӨНИН
АДМИНИСТРАЦИЯЗЫ
Советская ором, 65; Кош-Агаш ј. 649780
тел.(38842)22-4-01; факс 22-4-01;
koshagash@bk.ru

17 09 2020 № 2262
На _____ от _____


Председателю Комитета
Государственного Собрания
Эл Курултай Республики Алтай
по законодательству и национальной
политике
Ромашкину В.В.

Уважаемый Виктор Васильевич!

На Ваше письмо от 02.06.2020 № 44 сообщаем следующее:
Кош-Агачский район является многонациональным, этническая структура представлена алтайцами-теленгитами, Чуйскими казахами, русскими и другими народностями. Коренными жителями являются теленгиты. Теленгиты-алтайцы максимально сохранили свои традиции, обычаи, духовно-нравственные и экологические ценности.

С целью этических, этнических ценностей Ваше письмо было рекомендовано к рассмотрению членам Тос Торгоо (представительный орган Курултай алтайского народа Кош-Агачского района).
Приложение на 3 л.

И.о. главы МО «Кош-Агачский район»



А.К. Нурсултанов

Вершины Алтая являются высшей ценностью коренного народа. Своим верованием они одухотворили Алтай, доверили этой земле кости своих предков, а небесам судьбу своих потомков.

Хозяином всех горных вершин считался дух Алтая, Алтай-ээзи. Его почитали повсеместно в каждой местности.

Культ природы, возникший в древности, передавая от поколения к поколению; дошел до наших дней, сохранив глубокий смысл и экологическое значение. Из поколения в поколение алтайцы почитают природу и поклоняются ей. На протяжении многих веков они жили в гармонии с природой, почитая и уважая ее законы, весь жизненный уклад основывался на одухотворении окружающей природы. Высокое значение имеют вершины.

Алтайцы внимательно следят за состоянием вершин. Не могло быть речи о том, чтобы подняться на священную гору; на нее запрещалось смотреть даже вблизи.

Таким образом, на Алтае нет просто гор – каждое имеет имя, свой характер, за многими тянутся шлейфы легенд и поверий. Горы, особенно с высокими вершинами, покрытые ледниками, всегда служили у местного населения предметом священного почитания, часто может являться в разряд ыйык-ту «священных».

По представленному протоколу Тос Торгоо, который является высшим органом Курултая алтайского народа Кош-Агачского района население района против присваивания горным вершинам названий.

Протокол

заседания Тос Торгоо Курултая алтайского народа Кош-Агачского района
от 10.09. 2020 года

Заседание Тос Торгоо Курултая алтайского народа прошло в онлайн режиме. Численность членов Тос Торгоо составляет 16 человек, также входят в Тос Торгоо главы Кокоринского, Ортолыкского, Курайского, Теленгит-Сортогойского, Чаган-Узунского сельских поселений.

На повестке дня:

1. Рассмотрение предложения о присвоении безымянным горным вершинам в Кош-Агачском районе названий в честь альпинистов, внесших большой вклад в развитие отечественного альпинизма.

Заседание провел Ака Зайсан теленгитского народа - Сурунов Василий Арбынович.

1. Сурунов В.А.:

- В Государственное Собрание Эл Курултай Республики Алтай поступило письмо от министерства спорта Алтайского края с предложением о присвоении безымянным горным вершинам в Кош-Агачском районе названий в честь альпинистов:

1. Безымянной горной вершине в Южно-Чуйском хребте, левая часть северного склона, высота 3555 метров над уровнем моря, присвоить название «пик Валерия Шумилова»;
2. Безымянная вершина в районе Южно-Чуйские Белки, правой части северного-западного склона, высотой 3403 метра над уровнем моря в ущелье Елангаш, присвоить название «пик Н. Бондарчука»;
3. Безымянной вершине в районе ущелья Корумду Северо-Чуйского хребта, высота 3855 метров над уровнем моря, присвоить название «Рахимов и Сибиряков»;
4. Безымянной вершине в районе Южно-Чуйские Белки, левой части северного-западного склона, высотой 3500 метров над уровнем моря в ущелье Елангаш, присвоить название «пик Владимира Балыбердина».

В связи с данным обращением, необходимо предоставить консолидированное мнение населения. У кого какое мнение?

- Майхиев В.Б. (представитель с. Кокоря):

От имени населения с. Кокори не могу дать согласие, т.к, обычаи и традиции нашего народа этого не позволяют. Мы преклоняемся

хозяинам гор, рек, вершинам. И нет у нас, как говорится безымянной горы. У каждой вершины есть свое название, они отражены на картах, могут даже подтвердить старейшины населения. У каждого рода своя священная гора есть, которым они преклоняются, благословляют, проводят ритуалы.

- Попошев Ю.К. (представитель с. Ортолык):

Мое мнение таково: А что, обязательно надо называть вершины горы именами альпинистов? Если хотят увековечить имена, то я думаю есть и другие способы увековечивания, например, выпустить книги памяти, буклеты. Любой народ должен уважать традиции других народов. И так не соблюдаются обычаи и традиции нашего народа альпинистами, туристами, вдобавок еще и называть именами вершины гор. Прежде чем прийти на заседание Тос Торгоо, мы обсудили с населением этот вопрос, все не согласны. Я от имени населения с. Ортолык передаю вам.

- Якинов А.П. (представитель с. Теленгит-Сортогой):

Я тоже согласен со всеми выступающими по поводу названия вершины гор. Население с. Теленгит-Сортогой против такого предложения.

- Малчинова О.Б. (представитель с. Курай):

Я хочу сказать, что без названия эти вершины не стояли до настоящего времени, например, в ущелье Елангаш, есть горы под названием «Ирбисту», «Тепсен бажы» как я знаю. А если назвать именами альпинистов, тогда исчезнут эти имена. Они отражены на карте в книге «Республика Алтай». Я тоже против этого предложения и жители с. Курай тоже не согласны.

Ака Зайсан Сурунов В.А.:

- Выслушав мнение членов Тос Торгоо пришли к выводу:

- Население Кош-Агачского района не согласны с предложением о присвоении горным вершинам в Кош-Агачском районе названий в честь альпинистов.


Кто «за» за такой вывод, и кто «против». Голосуем:

«ЗА» - все

«Против» - нет

Председатель собрания - Ака-Зайсан алтайского народа Кош-Агачского района В.А.Сурунов 

Секретарь собрания – Талкыбаева Л.Я. 





**МИНИСТЕРСТВО СПОРТА
АЛТАЙСКОГО КРАЯ
(Минспорт Алтайского края)**

ул. Пролетарская, 65, г. Барнаул, 656056
Телефон: 569-400
e-mail: altaisport@list.ru

Председателю
Государственного
собрания-Эл Курултай
Республики Алтай
В.Н. Тюлентину

16.01.2020 № 28/4/91

Уважаемый Владимир Николаевич!

2 января 2015 года в возрасте 62 лет ушел из жизни знаменитый альпинист и спасатель, президент Федерации альпинизма и скалолазания Республики Алтай, Валерий Дмитриевич Шумилов – сильнейший организатор, уважаемый альпинист России.

Сфера деятельности Валерия Дмитриевича была широка - это подготовка альпинистов и гидов в горах Республики Алтай; занятия с юными спасателями, участие в организации соревнований по скалолазанию и ледолазанию. Организация альпинистских сборов, в том числе - альпиниада в честь 100-летия восхождения на Белуху; руководство федерацией альпинизма и скалолазания Республики Алтай; организация совместных российско-монгольских восхождений; участие в программах WMF по спасению ирбисов - снежных барсов.

В августе 2015 альпинисты Барнаула и Москвы совершили несколько первопрохождений на безымянную вершину в Южно-Чуйском хребте, координаты: левая часть северного склона, 49°44,068'с.ш., 87°58,504' в.д., высота 3555 метров над уровнем моря по навигатору.

По инициативе региональной спортивной общественной организации «Алтайская краевая федерация альпинизма», федерации альпинизма и скалолазания республики Алтай, Министерство спорта Алтайского края ходатайствует о присвоении ранее безымянной вершине в горах Алтая названия «пик Валерия Шумилова». Название вершины имеет значение только для альпинистской общественности, это дань традиции и памяти альпинистов, внесших большой вклад в развитие отечественного альпинизма.


Письмо об утверждении названия вершины необходимо направить в Совет Федерации Федерального Собрания РФ и Министерство спорта Алтайского края.


Заранее благодарны, надеемся на дальнейшее сотрудничество!

Министр


Янкин Алексей Владимирович 8(3852) 569-416

А.А. Перфильев





2 января 2015 года в возрасте 62 лет ушел из жизни знаменитый альпинист и спасатель, президент Федерации альпинизма и скалолазания Республики Алтай, Шумилов Валерий Дмитриевич.



После похода к Белухе у спортсмена обострилась болезнь. Для лечения был направлен в Москву, где ему была сделана операция. В результате осложнений в ходе операции Валерий Дмитриевич скончался, не приходя в сознание.



Шумилов Валерий Дмитриевич родился 4 августа 1952 года в Кирове, закончил Кировский политехнический институт.

В Кирове же начал заниматься горным туризмом Сейчас это столица ледолазания России, оттуда вышло очень много хороших спортсменов. Некоторых из них "заразил горами" именно Шумилов В.Д.


Универсальный спортсмен: спелеотурист, водный турист, лыжный турист, парапланерист.

В 1982 году приехав на Алтай будучи уже кандидатом в мастера спорта по горному туризму, активно занялся альпинизмом. Прошёл много маршрутов на Кавказе, Тянь-Шане, Памире, Забайкалье. Подтвердил свой высокий альпинистский класс на траверсе пика Ленина и пика Корженевской в 1993 году. Самое большое спортивное достижение, как считал сам Валерий – это восхождение в двойке с Игорем Слободчиковым на вершину «XX лет Октября» на Аккеме в 1996 году, категория сложности 6А. Причём, в «двойке» до них никто этот маршрут не ходил.

С 1991 года работал в МЧС с самого начала образования этой организации на Алтае. Спасатель первого класса, жетон "Спасательный отряд" № 10002 (1991).

И хотя, Шумилов В.Д. совершал восхождения и на Тянь-Шане, Кавказе и Памире, самой большой его любовью был Алтай: район г. Белухи, ущелье Ак-Тру, Северо-Чуйский хребет, Маашей, а, в последнее время, - хребет Чихачева.

Сфера деятельности Валерия Дмитриевича была широка - это и подготовка альпинистов и гидов в горах республики Алтай; занятия с юными спасателями, участие в организации соревнований по скалолазанию и ледолазанию, организация альпинистских сборов, (в числе последних - альпиниада в честь 100-летия восхождения на Белуху); руководство федерацией альпинизма и скалолазания Республики Алтай; организация совместных российско-монгольских восхождений; участие в программах WMF по спасению ирбисов - снежных барсов.



Инструктор альпинизма, удостоверение № 697.

Как Президент Федерации альпинизма и скалолазания Республики Алтай самое активное участие принимал в разработке и внедрении в практику новых интересных маршрутов. По его инициативе был освоен сложный труднодоступный район - Мюшту-Айры. В этом районе команда Новосибирска, в которой были и воспитанники Шумилова, выиграли «золото» в скальном классе на чемпионате России 2006 года.


Вместе с нашими известными альпинистами: Эдуардом Викентьевичем Мысловским, Владимиром Дмитриевичем Кавуненко, Олегом Семёновичем Космачевым Шумилов

организовал и лично участвовал в первовосхождениях на вершины Алтая: «850-летие Москвы» (1997г.), «2000 лет Христианству» (2000г.), пик «60 лет Победы» (2007г.), пик «Королева» (2007г.). В 2002 году вместе с Михаилом Туркевичем совершил первовосхождение, посвященное 90-летию со дня рождения Льва Гумилева.


Из классификатора горных вершин.

АЛТАЙ	1.1. Катунский хребет (Катунские Белки)	850-летия Москвы	3781	2Б	лс	З гребню	И.Кавуненко, 1997 г.
АЛТАЙ	1.2. Северо-Чуйский хребет	Гумилева пик	3700	3Б	к	СВ гребню и склону	М. Туркевич, 2002 г.
АЛТАЙ	1.1. Катунский хребет (Катунские Белки)	Королева пик	3494	3А	к	З гребню (м-т)	Валерий Шумилов, 2007 г.
АЛТАЙ	1.1. Катунский хребет (Катунские Белки)	Свободная Россия	3620	1Б	к	ЮЗ гребню	В Шумилов, 2007 г.
АЛТАЙ	1.1. Катунский хребет (Катунские Белки)	60-летия Победы	3545	1Б	к	Ю гребню	В Шумилов, 2007 г.


Для популяризации альпинизма и привлечению молодежи в этот вид спорта Шумилов в 2006 году в 50 километрах от Горно-Алтайска (с.Усть-Сема) построил Экстрим-парк с полигоном по скалолазанию, в котором ежегодно проводятся взрослые и детские соревнования.



В 2012 году Шумилов был одним из организаторов второго этапа Кубка России по ледолазанию в Кирове. Активно поддерживал проект включения ледолазания в программу Зимних Олимпийских Игр 2022 года. Участвовал в показательных выступлениях по ледолазанию накануне открытия Олимпиады в Сочи.




В 2012 году участвовал в экспедиции по мониторингу снежного барса в Горном Алтае, проводимой экологами Алтайского заповедника, региональной общественной организации "Архар" и специалистами Всемирного фонда дикой природы. Снимки редких краснокнижных животных, полученные фотоловушками, которые устанавливал Валерий вместе с Сергеем Спицыным, дали богатый научный материал о популяции снежного барса в районе хребта Чихачева.



В августе 2015 альпинистами Барнаула и Москвы был совершен ряд первопрохождений на вершину в Южно-Чуйском хребте, координаты: $49^{\circ}44,068'$ с.ш., $87^{\circ}58,504'$ в.д., высота 3555 по навигатору.

Описания маршрутов были переданы в Федерацию альпинизма, и в классификаторе вершин появился пик В. Шумилова, в память о надежном товарище, верном друге, неувядающем человеке, преданно любившем Алтай и его людей.

ПАСПОРТ ПЕРВОПРОХОЖДЕНИЯ




Пик В. Шумилова, вид с северо-востока




Южно-Чуйский хребет, ущелье Елангаш




Маршруты на п. В.Шумилова, базовый и передовой (промежуточный) лагерь




Маршрут на пик В. Шумилова по центру северного склона, вид с северо-востока



Маршрут на пик В. Шумилова по центру северного склона, вид с ледника



Маршрут на пик В. Шумилова по левой части северного склона, вид с северо-востока



Маршрут на пик В. Шумилова по левой части северного склона, вид с ледника.



**МИНИСТЕРСТВО СПОРТА
АЛТАЙСКОГО КРАЯ
(Минспорт Алтайского края)**

ул. Пролетарская, 65, г. Барнаул, 656056
Телефон: 569-400
e-mail: altaisport@list.ru

Председателю
Государственного
собрания-Эл Курултай
Республики Алтай
В.Н. Тюлентину

№ 16.01.2020 № 28/189

Уважаемый Владимир Николаевич!

Просим утвердить названия «пик Н. Бондарчука» безымянной вершине в ущелье Елангаш Южно-Чуйских Белков Кош-Агачского района Республики Алтай.

В самые непростые годы перестройки Н.М. Бондарчук был депутатом Государственной Думы СССР. И в это же время он был назначен ректором Алтайского сельскохозяйственного института.

Восемь лет Н.М. Бондарчук возглавлял краевое объединение «Алтайскотопром». За эти годы в алтайском животноводстве строились типовые животноводческие комплексы, изучался передовой опыт, внедрялись научные достижения, большое внимание уделялось совершенствованию организации труда. С 1983 года Н.М. Бондарчук возглавлял объединение «Алтайплемсемпром». Опыт новой организации племенной работы в животноводстве на Алтае был использован в других регионах страны и ближнего зарубежья. На всех постах и на протяжении всей своей жизни Николай Михайлович Бондарчук на равных соблюдал интересы жителей Алтайского края и Республики Алтай.

Николай Михайлович Бондарчук более двух десятков лет на общественных началах успешно возглавлял Алтайскую краевую федерацию альпинизма. Опытный спортсмен, прекрасный организатор он провёл множество экспедиций, сборов, альпиниад на Алтае, Тянь-Шане, Памире. Через всю жизнь пронёс большую любовь к горам Алтая, ставшими для него родными.

За восхождения на памирские вершины пик Коммунизма и пик Таджикистан в составе сборной команды альпинистов Алтайского края удостоен бронзовой медали чемпионата СССР по альпинизму в классе высотных восхождений. Звания мастера спорта СССР по альпинизму удостоен в 1970 году.

В 2013 году группа барнаульских альпинистов под руководством мастера спорта СССР по альпинизму В.М. Гусельникова совершила первопрохождение на ранее безымянную вершину в районе Южно-Чуйские

Государственное Обращение
Эл Курултай Республики Алтай
Бюро № 536 16.03. 2020

Белки, правой части северо-западного склона высотой 3403 метра над уровнем моря в ущелье Елангаш.

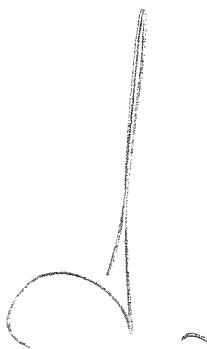
По инициативе региональной спортивной общественной организации «Алтайская краевая федерация альпинизма», Министерство спорта Алтайского края, Алтайский государственный аграрный университет и семья Николая Михайловича Бондарчука ходатайствуют о присвоении безымянной вершине в ущелье Елангаш Южно-Чуйских Белков Кош-Агачского района Республики Алтай названия «пик Н. Бондарчука». Название вершины имеет значение только для альпинистской общественности, это дань традиции и памяти альпинистов, внесших большой вклад в развитие отечественного альпинизма.

Письмо об утверждении названия вершины необходимо направить в Совет Федерации Федерального Собрания РФ и Министерство спорта Алтайского края.

Заранее благодарны и надеемся на дальнейшее сотрудничество!

Министр

А.А. Перфильев



Янкин Алексей Владимирович
8(3852) 569-416

Бумзеева Валентина
Сергеевна
8-903-073-5204

Приложение: 17 листов.

пик Бондарчука Н.М. (3403 м)

ОТЧЕТ

команды Алтайской краевой Федерации Альпинизма (АКФА)
о первовосхождении на пик Бондарчука Н.М., Южно-чуйский
хребет, ущелье Елангаш

"25" (к)

Руководитель:
Гусельников Виталий Михайлович –
мастер спорта по альпинизму

Участники:
Дмитрий Бондарчук
Евгений Дубовик
Геннадий Комков,
Павел Баданов,
Валерий Богомолов,
Владимир Корнеев,
Антон Кармышев,
Сергей Лещенко,
Антон Ведерников,
Антон Гребенников,
Дмитрий Гребенников,
Александр Гребенников,
Светлана Досайкина.

Барнаул 2013

Карта-схема района



Вид со спутника



ПАСПОРТ ВОСХОЖДЕНИЯ:

1. Южно-Чуйский хребет, ущелье Елангаш.
2. Пик Бондарчука Н. М., по правой части СЗ склона.
3. Первовосхождение, предположительно 2 Б кт.тр.
4. Характер маршрута: комбинированный.
5. Перепад высоты маршрута - 500 м.
Протяжность маршрута - 1500 м.
Протяженность участков:
 - I категория трудности - 550 м.
 - II категория трудности - 700 м.

-III категория трудности - 170 м.

Средняя крутизна:
основной части маршрута – 40 градусов

6. Использовано на маршруте:
станционных петель: 5 шт., ледобуров: 2 шт.

7. Ходовых часов группы: 1 день.

8. Руководитель:
Гусельников Виталий Михайлович – мастер спорта по альпинизму

Участники:
Дмитрий Бондарчук, Евгений Друголев, Геннадий Комков, Павел Баданов, Валерий Богомолов, Владимир Корнеев, Антон Кармышев, Сергей Лещенко, Антон Ведерников, Антон Гребенников, Дмитрий Гребенников, Александр Гребенников, Светлана Досайкина.

9. Тренер: Бондарчук К.Н.

10. Выход из штурмового лагеря - стоянка «Медвежья»: 7:15, 01.8.2013

Начало работы на маршруте: 9:30, 01.08.2013

Выход на гребень: 11:00, 01.08.2013

Выход на вершину: 11:40, 01.08.2013

Возвращение в штурмовой лагерь: 13:50, 01.08.2013


11. Организация: РСОО "Алтайская краевая федерация альпинизма».

12. Добраться до ущелья Елангаш можно так: по Чуйскому тракту до Кош-Агача, далее по дороге (есть указатели) – до посёлка Бельтир. От посёлка Бельтир влево до стойбища, где необходимо поменять транспорт - местные жители предоставляют вездеход. Базовый лагерь удобно разместить на верхних пастушьих стоянках.

Общий вид маршрута



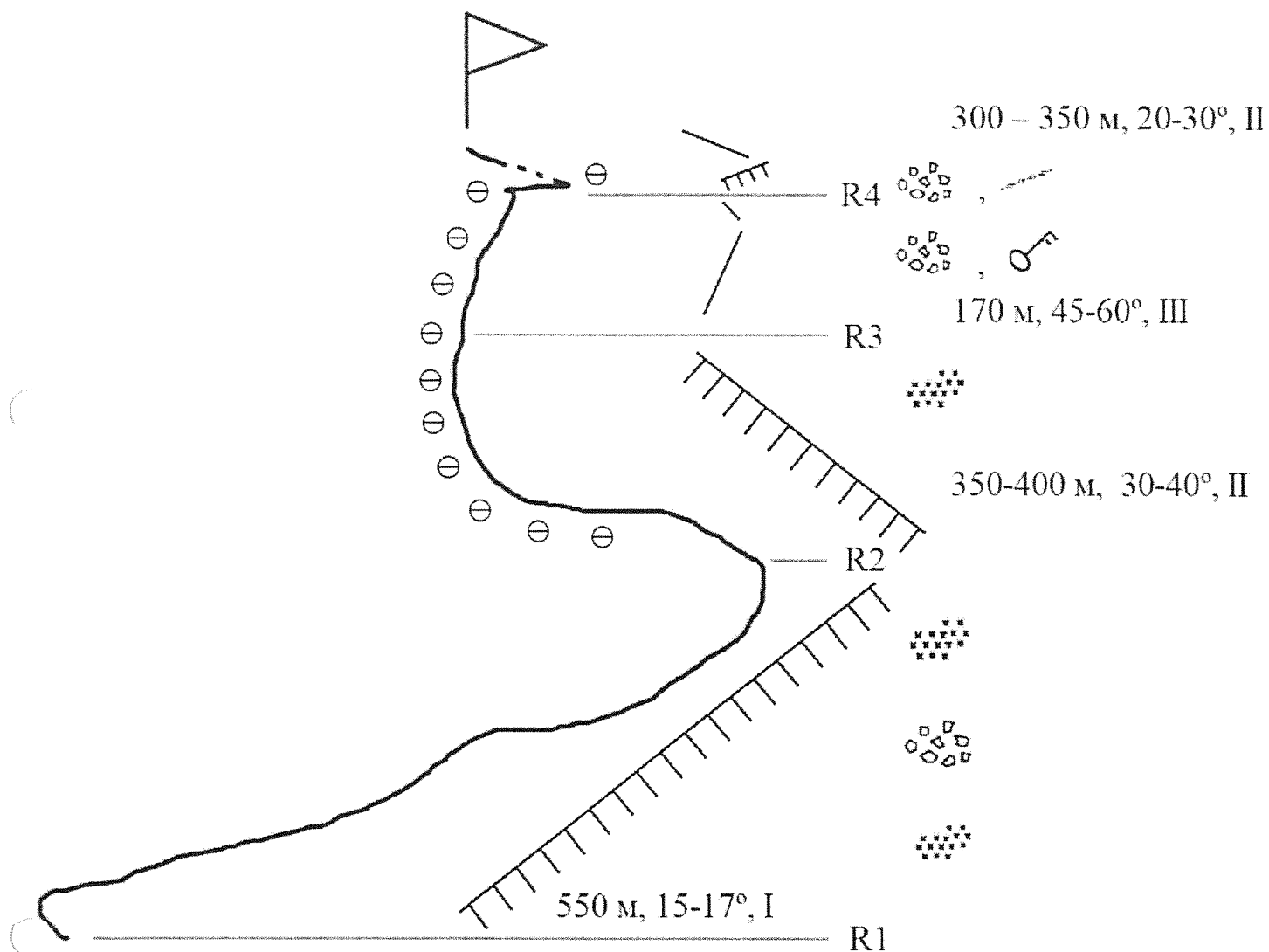
Профиль маршрута



Панорама района с в. Медвежья



Схема маршрута в символах UIAA



Описание маршрута

Из базового лагеря, расположенного выше верхних пастушьих стоянок в ущелье Елангаш, двигаться с небольшим набором высоты по левому (орографически) берегу реки Елангаш до озера Каракуль (около 3 часов).

Не доходя до озера перейти речку, вправо до противоположного берега. Обогнуть озеро Каракуль, на правом берегу есть травяные террасы - удобное место для штурмового лагеря. По общему решению первовосходителей стоянку у озера назвали «Медвежья», так как видели неподалеку свежие медвежьи следы. Здесь можно поставить палатки, оставить лишнее снаряжение.

От стоянки «Медвежьей» по крупной осыпи моренного вала около 1- 1.5 часов вверх - это и есть начало маршрута.

R1 550 м, I, 15-17°

Здесь, для обеспечения страховки, необходимо связаться в связки, надеть кошки. В условиях оледенения рекомендуется использовать ледобуры. Пересечь снежник в связках, в направлении явно выраженного скального плеча, массив которого обходится справа по снежнику, выйти на фирновое плато.

R2 350-400 м, II, 30-40°

Дальнейшее движение для связок из двух-трёх человек рекомендуется одновременное, в верхней части со страховкой через ледобуры. Для большой группы рекомендуется движение с организацией перил. Идти до явно выраженной скальной площадки. Прохождение второго участка занимает 1-1,5 часа.

R3 170 м, III, 45-60°

Ключевой участок маршрута, разрушенные скалы, сильно сыплет! Со скальной полки двигаться вверх в направлении вершины жандарма с нижней попеременной страховкой. В качестве промежуточных точек использовать петли большого диаметра. После прохождения двух перильных веревок выйти на острый разрушенный гребень и организовать движение в связках до предвершинной башни.

R4 300 – 350 м, II, 20-30°

Предвершинный массив траверсировать слева направо - одна веревка до явно выраженной площадки на гребне. С вершины башни возможен сход крупных камней, идти по возможности быстро, рекомендуется попеременная страховка. Выйти на явно выраженную площадку, с которой путь лежит по гребню в направлении вершины. Двигаться одновременно в связках со страховкой через выступы. Прохождение четвертого участка занимает 1 час.

Вершина представляет собой ярко выраженный скальный пик. Здесь сложили тур, в него поместили капсулу с запиской.

Спуск с пика Бондарчука (3403) по пути подъёма до площадки. Далее по гребню до осыпи, которая пересекается в направлении довольно пологого фирнового склона, ведущего в штурмовой лагерь.

Схема маршрута восхождения по участкам

пик Бондарчука Н.М. (3403 м)

R4 300 – 350 м, II, 20-30 гр.


R3 170 м, II-III, 45-60 гр.

R2 350-400 м, III, 30-40 гр.

II+, 15-17 гр.

Схема профиля маршрута по участкам


пик Бондарчука Н.М. (3403 м)




R2




На фото часть R2, R3 и часть R4 (фото сделано на спуске)




На подходе к R3



Площадка перед ключевым участком




R3. Ключевой участок



R3. Ключевой участок




Выход на гребень после R3



R4




R4. Траверс



R4. Скальный гребень, ведущий на вершину



Высота и координаты вершины (данные со спутникового телефона)



Общее фото команды на вершине





**МИНИСТЕРСТВО СПОРТА
АЛТАЙСКОГО КРАЯ
(Минспорт Алтайского края)**

ул. Пролетарская, 65, г. Барнаул, 656056
Телефон: 569-400
e-mail: altaisport@list.ru

Председателю
Государственного
собрания-Эл Курултай
Республики Алтай
В.Н. Тюлентину

16.01.2020 № 281/190

Уважаемый Владимир Николаевич!

Исполнилось 50 лет альпинистскому движению в Алтайском крае и 60 лет легендарной экспедиции советско-китайских альпинистов в горах Тибета, в составе которой были спортсмены из города Барнаула: машинист тепловоза Виктор Прокопьевич Сибиряков и мастер паровозного депо «Барнаул» Варис Сафиулович Рахимов, ставшие впоследствии у истоков альпинизма Алтайского края. За траверс памирских вершин Ленинград и Абалакова они удостоены серебряных медалей чемпионата СССР по альпинизму в классе высотных восхождений, были готовы к восхождению на Эверест. Звание мастеров спорта СССР по альпинизму они получили в 1963 году, собственно с этого момента альпинизм на Алтае начал развиваться, как вид спорта. В дальнейшем В.П. Сибиряков и В.С. Рахимов воспитали плеяду мастеров спорта. В горах и по жизни эти двое прошли, как говорится, «в одной связке».

В настоящее время В.П. Сибирякова и В.С. Рахимова нет в живых, но память о первых мастерах спорта СССР по альпинизму жива. В июле 2018 года группа барнаульских альпинистов, в составе Сергея Барнова, Андрея Дракина и Андрея Шляхового совершила первопрохождение на безымянную вершину (высота 3855 метров над уровнем моря) в районе ущелья Корумду Северо-Чуйского хребта в горах Алтая Рахимова и Сибирякова. Координаты: южная вершина - 50°06'43.7" с.ш., 87°39'46.9" в.д., северная вершина - 50°06'52.0" с.ш., 87°39'45.3" в.д..

По инициативе региональной спортивной общественной организации «Алтайская краевая федерация альпинизма» Министерство спорта Алтайского края ходатайствует о присвоении вершине в ущелье Корумду Северо-Чуйского хребта в горах Республики Алтай названия «Рахимов и Сибиряков». Название вершины имеет значение только для альпинистской общности, это дань традиции и памяти альпинистов, внесших большой вклад в развитие отечественного альпинизма.


Государственное Собрание -
Эл Курултай Республики Алтай
№ 535 16.03.2020

Письмо об утверждении названия вершины необходимо направить в Совет Федерации Федерального Собрания РФ и Министерство спорта Алтайского края.

Заранее благодарны и надеемся на дальнейшее сотрудничество!

Министр

А.А. Перфильев



Приложение: 23 листов

Янкин Алексей Владимирович
8(3852) 569-416

Бундеева
Валентина
Сергеевна

8-903-073-5204

Из протокола КЛАССИФИКАЦИОННОЙ КОМИССИИ № 14

от 18 ноября 2018 г., Москва.

Члены комиссии: А. Одинцов (председатель), А.Афанасьев (заочно),
Б.Богданов, Р. Гиуташвили, Ю. Козлов, В. Лавриненко, В.Пехтерев
(заочно), В. Скрипко, В. Шатаев, А.Юркин

1. Рассмотрены отчеты о восхождении на вершины

(нумерация маршрутов к «Классификатору маршрутов на горные вершины» 2013 года):

...

1.2. Рахимова-Сибирякова (3823), Ю склону ЮВ кф., 2А ор.. «лс»,
С.Барнов, 2018


Решение: Классифицировать – 3823, 2А «лс» (1.2.118)

Наименование вершины согласно федерального закона

...

Паспорт восхождения


1. Алтай, Северо-Чуйский хребет, ущелье Корумду, 1.2
2. пик Рахимова и Сибирякова по южному склону юго-восточного контрфорса, 3823,1м.
Координаты:
южная вершина - 50°06'43.7" с.ш., 87°39'46.9" в.д., высота 3855 м по навигатору ,
3823,1м на карте.
северная вершина - 50°06'52.0" с.ш., 87°39'45.3" в.д., высота 3845 м по навигатору,
между вершинами – 250 м.
3. Предлагается – 2А категория сложности, первопрохождение.
4. Характер маршрута: ледово-снежный
5. Перепад: 720 м (между вершиной и началом лавинного выноса, между вершиной и лагерем 1: 830 м); протяженность – 1700 м (между вершиной и началом лавинного выноса, между вершиной и лагерем 1: 3500 м)
Средняя крутизна верхней части маршрута – 25-30 градусов (от лагеря 1 до вершины – 10-15 градусов).
Перепад нижней части маршрута (от верха морены до лагеря 1): 290 м, протяженность – 800 м.
Средняя крутизна нижней части маршрута – 20-25 градусов.
6. Использовано крючьев на маршруте:
ледовых – 7, оставлено – 0.
Из них на участке перед лагерем 1 – 3 ледовых.
7. Ходовых часов команды: 05:30 часов от начала лавинного выноса до вершины;
03:30 часов от подушки под гребнем до вершины;
07:50 от лагеря 1 (50°06'53.1" с.ш., 87°41'04.1" в.д.) до вершины;
12:30 от лагеря 1 до лагеря 1;
4:30 часа от лагеря 1 до базового лагеря (50°07'58.8" с.ш., 87°42'34.0" в.д.).
8. Руководитель: Барнов Сергей Иванович, I сп. разряд
Участники: Шляховой Андрей Александрович, II сп. разряд,
Дракин Андрей Валентинович, КМС
9. Тренер: Дракин Андрей Валентинович, I категория (№68).
10. Выход из базового лагеря: 10:30, 24 июня 2018 г.
Выход на лед: 13:10, 24 июня 2018 г.
Выход на «балкон» для установки лагеря 1: 15:20, 24 июня 2018 г.
Выход из лагеря 1: 05:40, 25 июня 2018 г.
Выход на подушку под гребнем: 10:00, 25 июня 2018 г.
Выход на гребень: 12:00, 25 июня 2018 г.
Выход на вершину: 13:30, 25 июня 2018 г.
Выход на северную вершину: 14:00, 25 июня 2018 г.
Возвращение в лагерь 1: 18:10, 25 июня 2018 г.
Спуск по пути подъема.
Выход из лагеря 1 в базовый лагерь: 09:00, 26 июня 2018 г.
Возвращение в базовый лагерь: 13:30, 26 июня 2018 г.
11. Организация: сборы Алтайской краевой федерации альпинизма
12. Ответственный за отчет:
Барнов Сергей. Электронный адрес barnov@mail.ru,
телефон +7-983-555-1954




Маршрут на пик Рахимова и Сибирякова (3823,1 м) по юго-восточному склону. Вид с Чуйского тракта. 29.06.2018, 13:27.
Справа маршрут на в. Куркурек (3982 м) по В гребню 3Б.



Профиль маршрута, участки R2-R3 и R3-R5

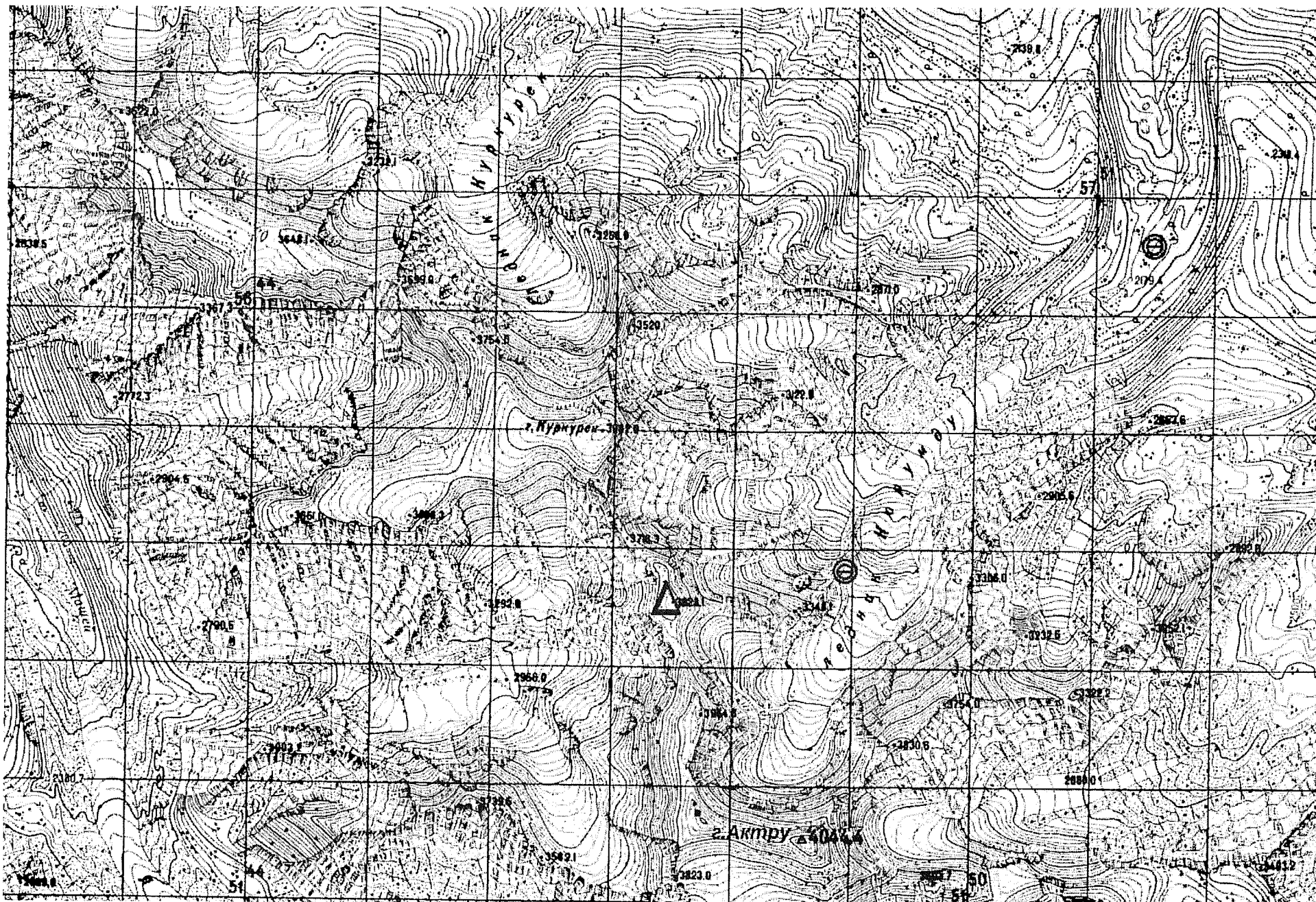


Профиль маршрута, участок R8-R9

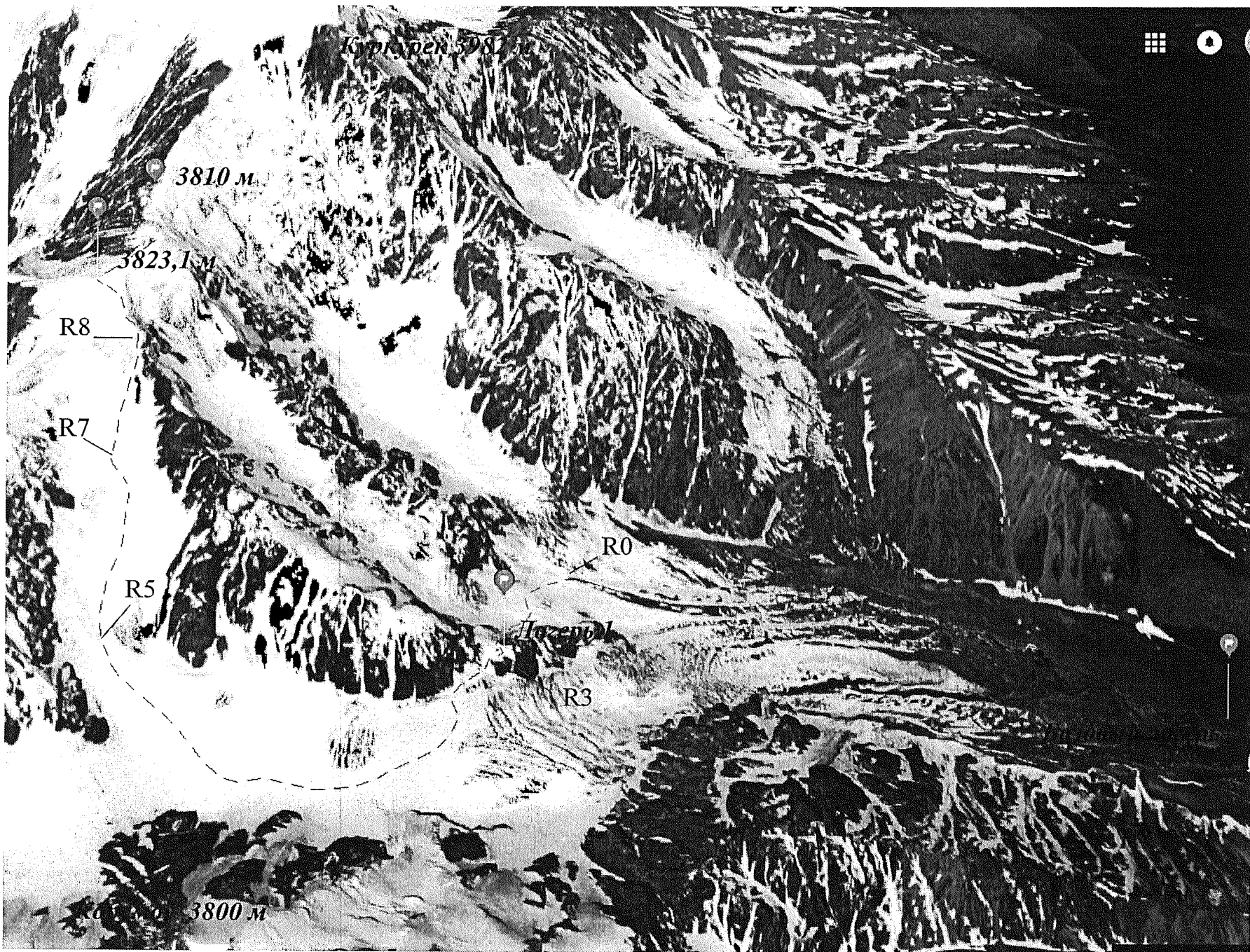


Фотопанорама района. Вершины Корумду (3800 м), Актру (4044 м), Рахимова и Сибирякова (3823,1 м), Куркурек (3982 м).

Вид с Чуйского тракта. 29.06.2018, 13:42.



Карта района, географические координаты вершины (50°06'43.7" с.ш., 87°39'46.9" в.д., высота 3823,1)



Картосхема восхождения

№ участка	Протяженность (м)	Крутизна, град.	Характер рельефа	Категория сложности	Кол-во крючьев
R0-R1	250-300м	15-25°	снежно-ледовый склон, одновременное движение, страховка через ледобуры	II	1
R1-R2	170-200 м	5-10°	снежно-ледовый склон, одновременное движение	I	-
R2-R3	300-350 м	25-45°	снежно-ледовый склон, бергшруды, увеличение крутизны от бергшрудов, одновременное движение, страховка через ледобуры	II	2
Лагерь I. «Балкон». Высота 3025 м.			разрыв в гребне между главным (правым) и центральным потоками ледника Корумду.		
R3-R4	250-300 м	0-5°	траверс снежно-ледового склона, выход на закрытый ледник, трещины, одновременное движение	I	-
R4-R5	1300-1500 м	5-15°	закрытый ледник, страховка одновременная	I	-
R5-R6	300-350 м	15-20°	закрытый ледник, движение по краю лавинного выноса, страховка одновременная	I	-
R6-R7	900-1000 м	10-15°	закрытый ледник, движение до «подушки» под гребнем, страховка одновременная	I	-
R7-R8	200-250 м	15-45°	снежно-ледовый склон, выход на гребень выше жандарма, увеличение крутизны перед гребнем, одновременное движение, страховка через ледобуры	III	2
R8-R9	150-200 м	15-25°	снежно-ледовый гребень, выход на вершину, одновременное движение, страховка через ледобуры	II	2
R9-R10	250-300 м	0-5°	снежно-ледовый гребень, выход на северную вершину, одновременное движение	I	-



Схема маршрута в символах УИАА. Участки R0-R1-R2-R3.




Схема маршрута в символах УИАА. Участок R3-R4.

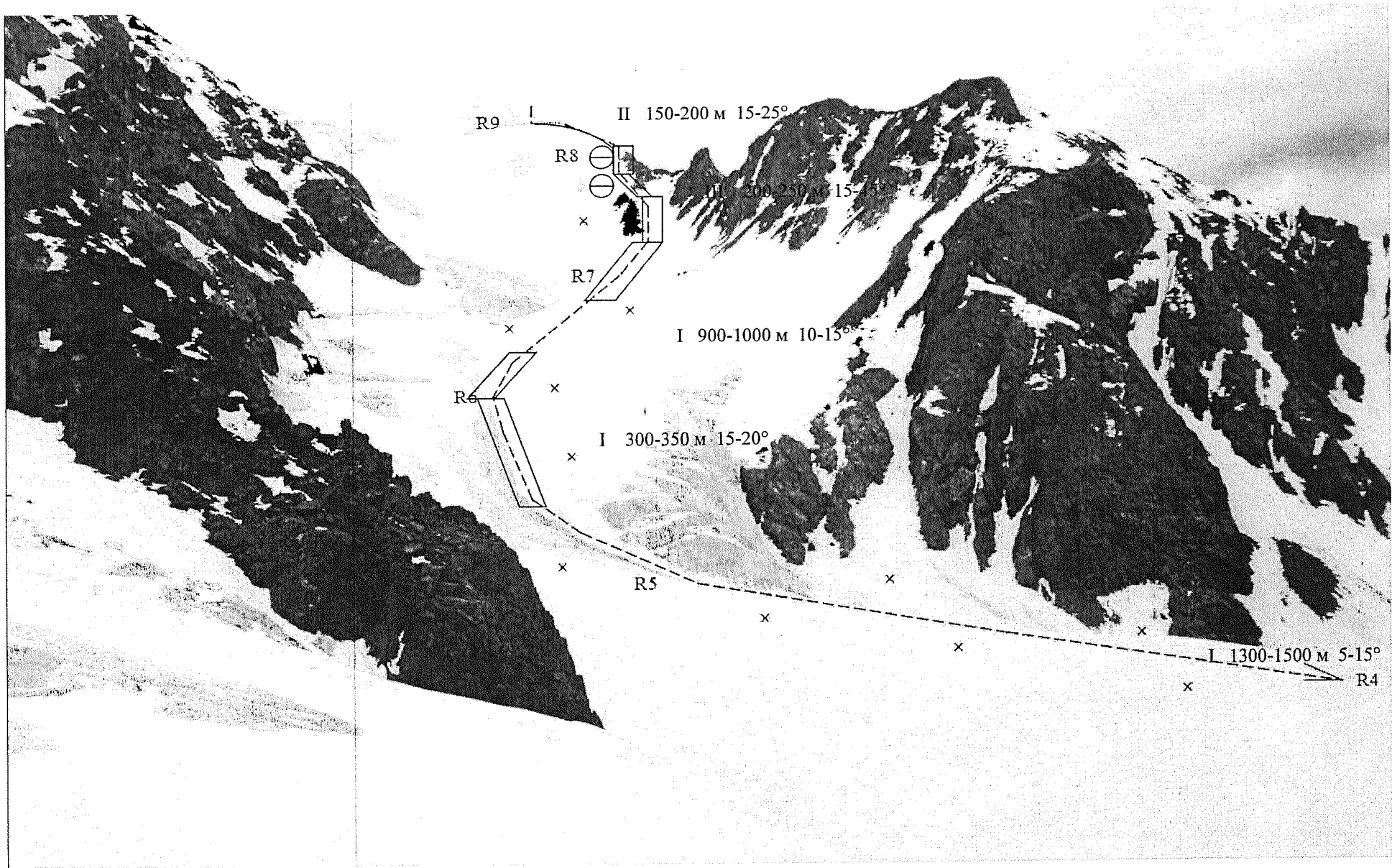



Схема маршрута в символах УИАА. Участки R5-R6-R7-R8-R9.



Техническая фотография маршрута. Участки R0-R1-R2-R3



Техническая фотография маршрута. Участки R5-R6-R7-R8-R9.

Краткое описание прохождения маршрута.

От базового лагеря, расположенного на левом берегу верховьев реки Корумду (50°07'58.8"с.ш., 87°42'34.0"в.д., высота 2300) двигаться в направлении истока реки из-под ледника, затем от левой морены через центральную – к правой части языка центрального потока ледника Корумду. В верхней части морены (высота 2640 м) – начало маршрута. Подход от базового лагеря 3-4 часа. Отсюда одновременное движение вверх, оставляя трещины слева, к выполаживанию ледника по снежно-ледовому склону, страховка через ледобуры, 300м, крутизна 15-25°. Далее двигаться влево по пологой части ледника чтобы обойти трещины снизу-слева и выйти под левый край бергшундов, 170 м, крутизна 5-10°. Затем между скалами и бергшундами одновременно (бергшунды и 50-100м выше, возможно, попеременно) двигаться в направлении разрыва в контрфорсе слева, страховка через ледобуры. От бергшундов - увеличение крутизны склона (внимание!), затем постепенное уменьшение до перемычки. Небольшие бергшунды встречаются и в верхней части склона, обходятся слева, вдоль скал. 350 м, крутизна 25-45°. Выход на «балкон» - широкую площадку в разрыве контрфорса, здесь хорошее место для ночёвки (50°06'53.1" с.ш., 87°41'04.1" в.д., высота 3200 м). Лагерь 1.

От лагеря 1 на «балконе» - переход на правый, основной поток ледника Корумду. Вначале - траверс снежно-ледового склона порядка 250 м с выходом на закрытый ледник, движение одновременное. Внимание, трещины на переходе! Затем по закрытому леднику двигаться вверх-влево, вначале под склоны в. Корумду, затем по центру ледника, затем – направо в направлении грязе-снежно-каменного выноса, который летом пополняется постоянно (несколько раз в день), 1300-1500 м. Именно поэтому держаться правого края грязного лавинного выноса, 300-350 м, движение одновременное. При отсутствии видимости – сложное ориентирование, опасность трещин.

После выноса двигаться вправо-вверх в направлении перемычки в гребне контрфорса левее и выше верхнего жандарма («жаба») до характерной «подушки» выше перегиба на высоте 3450 м, 900-1000 м, движение одновременное. С «подушки» выход на гребень 200-250 м, перед гребнем значительное увеличение крутизны до 45°, тем не менее, возможно одновременное движение со страховкой через ледобуры.

С перемычки – движение влево по гребню. Внимание, на перемычке и немного выше - резкий крутой сброс на север без возможности страховаться через выступы, держаться на безопасном расстоянии от правого края. Движение по гребню одновременное со

страховкой через ледобуры 150-200 м до вершины. Вершина имеет форму снежно-ледового купола, отсутствует возможность сложить тур, для этого необходимо спуститься на северную вершину в 250-300 метрах, которая ниже на 10-15 м. Одновременное движение. Внимание – карнизы на восток!

С вершины при видимости хорошо наблюдаются Корумду (3800 м), Актру на юг (4044 м), Куркурек (3982 м) на север, Карагем (3962 м) и Машей (4177 м).

Спуск – по пути подъема.

При плохой видимости возможны проблемы с ориентированием на куполе, не дожидаться заметания следов.

Основные опасности на маршруте – закрытые трещины, особенно при переходе на ледник и обратно выше лагеря 1, сложности с ориентированием в условиях плохой видимости на отдельных участках.

Предварительная оценка маршрута - 2А.

Фотоиллюстрация отчета.



Слева в.Корумду, справа в.Актру. Фото 11 августа 2016. Справа участки R0-R1-R2-R3.




Лагерь 1. «Балкон». Высота 3025 м.


Фото 24 июня 2018 с ледника Корумду (с главного, правого потока, R4)




Лагерь 1. «Балкон». Слева в.Корумду, справа в.Актру. В центре - главный (правый) поток ледника Корумду. Фото 25 июня 2018. Высота 3025 м. Участок R3-R4.



Выход на гребень. Слева в.Корумду. Фото 25 июня 2018. Участок R7-R8.



Предвершинный гребень. Фото 25 июня 2018. Участок R8-R9.



В.Куркурек. Фото с вершины 25 июня 2018.

Участок R9-R10 до северной вершины.



Гребень между южной и северной вершинами. Фото 25 июня 2018. Участок R9-R10 с северной вершины.
Слева в.Корумду, в центре в.Актру.

Требования к электронной версии отчета:

1. Электронные версии необходимо представлять вместе с отчетом в классификационную комиссию на CD–дисках, USB flash drive, либо по электронной почте на адрес:
alpederation@gmail.com
2. Описание должно быть сохранено одним файлом.
3. Расширение файла - doc (программа - Word)
4. Большая сторона фотографии в отчете не должна превышать 800 pixels.
5. Отдельным файлом необходимо предоставить фотографию максимального качества (не обработанную на компьютере в спец. программах). С прорисованной ниткой маршрута по участкам (см. лист 4, стр.7)



**МИНИСТЕРСТВО СПОРТА
АЛТАЙСКОГО КРАЯ
(Минспорт Алтайского края)**

ул. Пролетарская, 65, г. Барнаул, 656056
Телефон: 569-400
e-mail: altaisport@list.ru

Председателю
Государственного
собрания-Эл Курултай
Республики Алтай
В.Н. Тюлентину

16.01.2020 № 28/1188

Уважаемый Владимир Николаевич!

Просим Вас утвердить название «пик Владимира Балыбердина» безымянной вершине в ущелье Елангаш Южно-Чуйских Белков Кош-Агачского района Республики Алтай.

В 2014 году исполнилось 65 лет со дня рождения первого отечественного покорителя Эвереста, нашего земляка, уроженца станции Шпагино Заринского района Владимира Сергеевича Балыбердина. В 1982 году он стал одним из самых молодых и активных участников первой советской гималайской экспедиции, целью которой было восхождение на высочайшую вершину Мира - Эверест. Владимир Балыбердин в связке с Эдуардом Мысловским поднялся на Эверест 4 мая 1982 года. Для штурма был выбран самый сложный нехоженный маршрут – по юго-западной стене. Наш земляк проявил себя лидером с большой буквы, человеком, для которого важнее не собственное честолюбие, а ответственность за командный результат и тех людей, что рядом. За это восхождение В. С. Балыбердин был награждён орденом Ленина 5 июля 1982 года. Единственный из кандидатов в мастера спорта СССР, которому, минуя звание мастера спорта, присвоены звания заслуженного мастера спорта (8 июня 1982) и мастера спорта СССР международного класса (31 декабря 1982).

В 2014 году группа барнаульских альпинистов совершила первопрохождение на ранее безымянную вершину в районе Южно-Чуйские Белки, левой части СЗ склона 3500 метров над уровнем моря. Экспедиция по поиску вершины в память о Владимире Балыбердине организована по поручению Губернатора Алтайского края Александра Карлина и по инициативе земляков, жителей станции Шпагино Заринского района.

По инициативе региональной спортивной общественной организации «Алтайская краевая федерация альпинизма», Министерство спорта Алтайского края ходатайствует о присвоении безымянной вершине в ущелье Елангаш Южно-Чуйских Белков Кош-Агачского района Республики Алтай названия «пик Владимира Балыбердина». Название вершины имеет значение

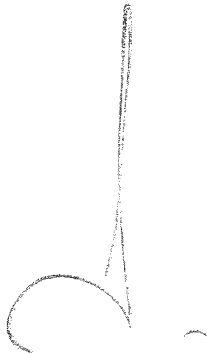
Государственное Собрание
Эл Курултай Республики Алтай
Выд. № 537 16.03.2020

только для альпинистской общественности, это дань традиции и памяти альпинистов, внесших большой вклад в развитие отечественного альпинизма. Письмо об утверждении названия вершины необходимо направить в Совет Федерации Федерального Собрания РФ и Министерство спорта Алтайского края.

Заранее благодарны и надеемся на дальнейшее сотрудничество!

Министр

А.А. Перфильев



Янкин Алексей Владимирович
8(3852) 569-416

Бумеев
Вселянченко Сергей
8-903-073-5204

14 стр.

Пик Владимира Бальбердина (3500 метров)

ОТЧЁТ

Команды Алтайской краевой федерации альпинизма (АКФА)
о первовосхождении на пик Владимира Бальбердина.
Южно-Чуйский хребет, ущелье Елангаш.

ЗБ к.тр.

Руководитель:
Бондарчук Константин Николаевич,
КМС по альпинизму.

Участники:
Ахатов Зуфар,
Баданов Павел,
Гребенников Дмитрий,
Друголев Евгений,
Корнеев Владимир,
Никифорова Михаил

Барнаул 2014

Карта - схема района




Вид со спутника



ПАСПОРТ ВОСХОЖДЕНИЯ

1. Южно-Чуйский хребет, ущелье Елангаш.
2. Пик Владимира Балыбердина, по левой части С-З склона.
3. Первовосхождение, предположительно 36 к.тр.
4. Характер маршрута: комбинированный.
5. Перепад высот – 500 метров.
6. Протяженность маршрута – 1500 метров.
7. Протяженность участков:
I категории трудности - 500 метров,
II категории – 300-400 метров,
III категории - 150 метров,
IV категории - 50 метров.
8. Средняя крутизна:
основной части маршрута – 50 градусов;
ключевой части маршрута - 70 градусов.
9. Использовано на маршруте: стационарных петель – 3 штук, скальных крючьев типа «лепесток» 6 – штук, закладные элементы – 7 штук, веревок 2x50 м.
10. Ходовых часов группы – 1 день со стоянки на озере Медвежье.
11. Руководитель: Бондарчук Константин Николаевич – КМС по альпинизму, инструктор 3 категории, жетон «Спасение в горах».



Участники: Баданов Павел,
Гребенников Дмитрий, Друголев
Евгений, Корнеев Владимир,
Никифоренко Михаил.

12. Ст. тренер: Ахатов Зуфар
Ахатович, КМС по альпинизму,
инструктор 2-й категории, жетон
«Спасение в горах».

13. Организация: РССО
«Алтайская краевая федерация
альпинизма».

14. Выход из штурмового
лагеря – стоянка «Медвежья» 6.00,
08.08.2014.
Начало работы на маршруте: 8.00,
08.08.2014.
Выход на ключевой участок: 10.00,
08.08.2014.
Выход на вершину: 15.00, 08.08.2014.
Возвращение в штурмовой лагерь:
20.00, 08.08.2014.

Фото.1. Предвершинная башня



Фото 2. Пик Балыбердина, вид с юга-запада

15. Добраться до ущелья Елангаш можно так: от Барнаула по Чуйскому тракту доехать до Кош-Агача. Здесь рекомендуем взять проводника из местных жителей, нанять машину повышенной проходимости. Далее по дороге (есть указатели) – до посёлка Бельтир. От Бельтира свернуть влево и ехать до стойбища. От стойбища по сильно заболоченной местности, вверх. Базовый лагерь удобно расположить немного выше верхних пастушьих стоянок.




Фото 3. Общий вид маршрута



Фото 4. Профиль маршрута




Фото 5. Панорама района с вершины Медвежья

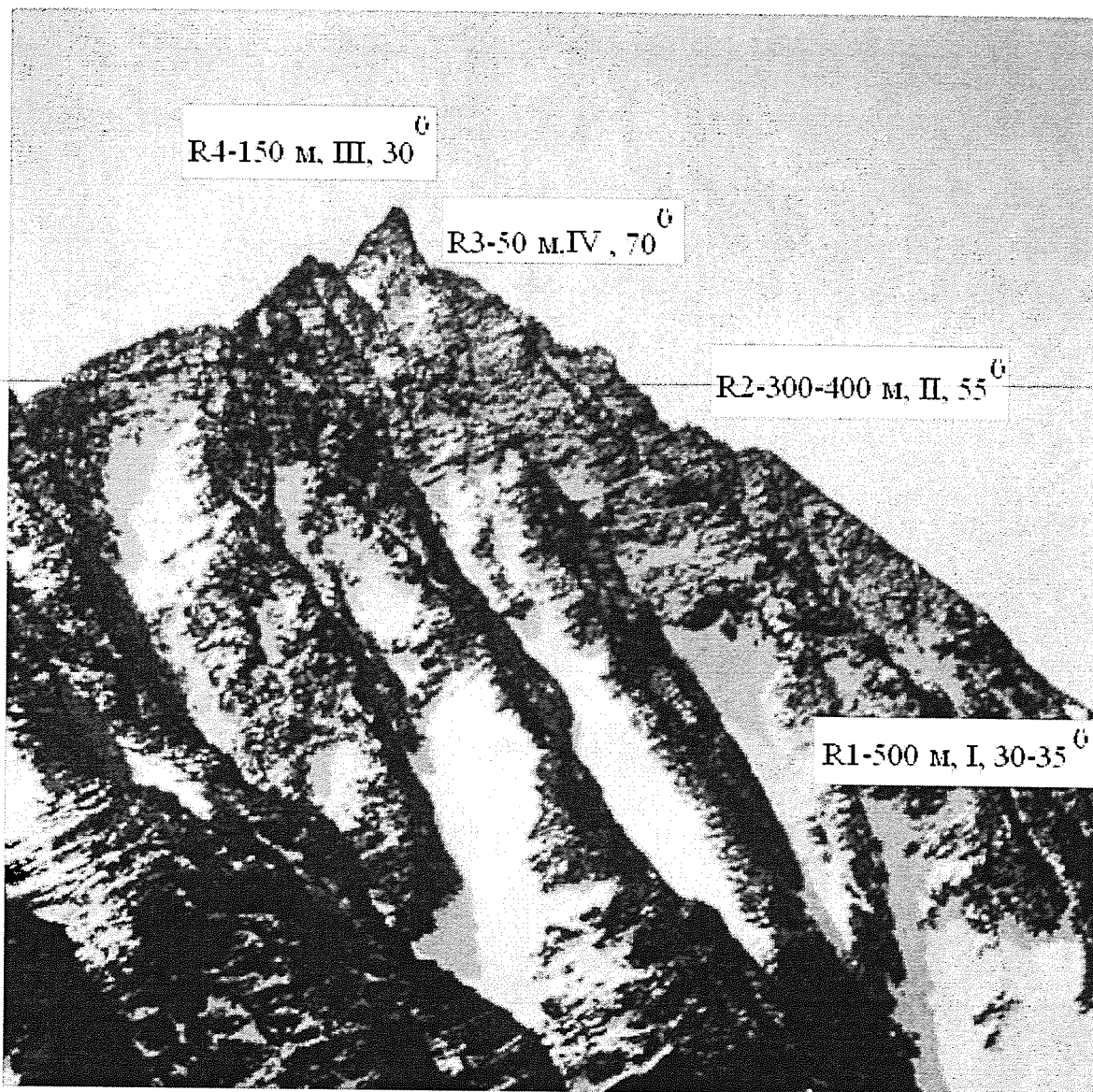
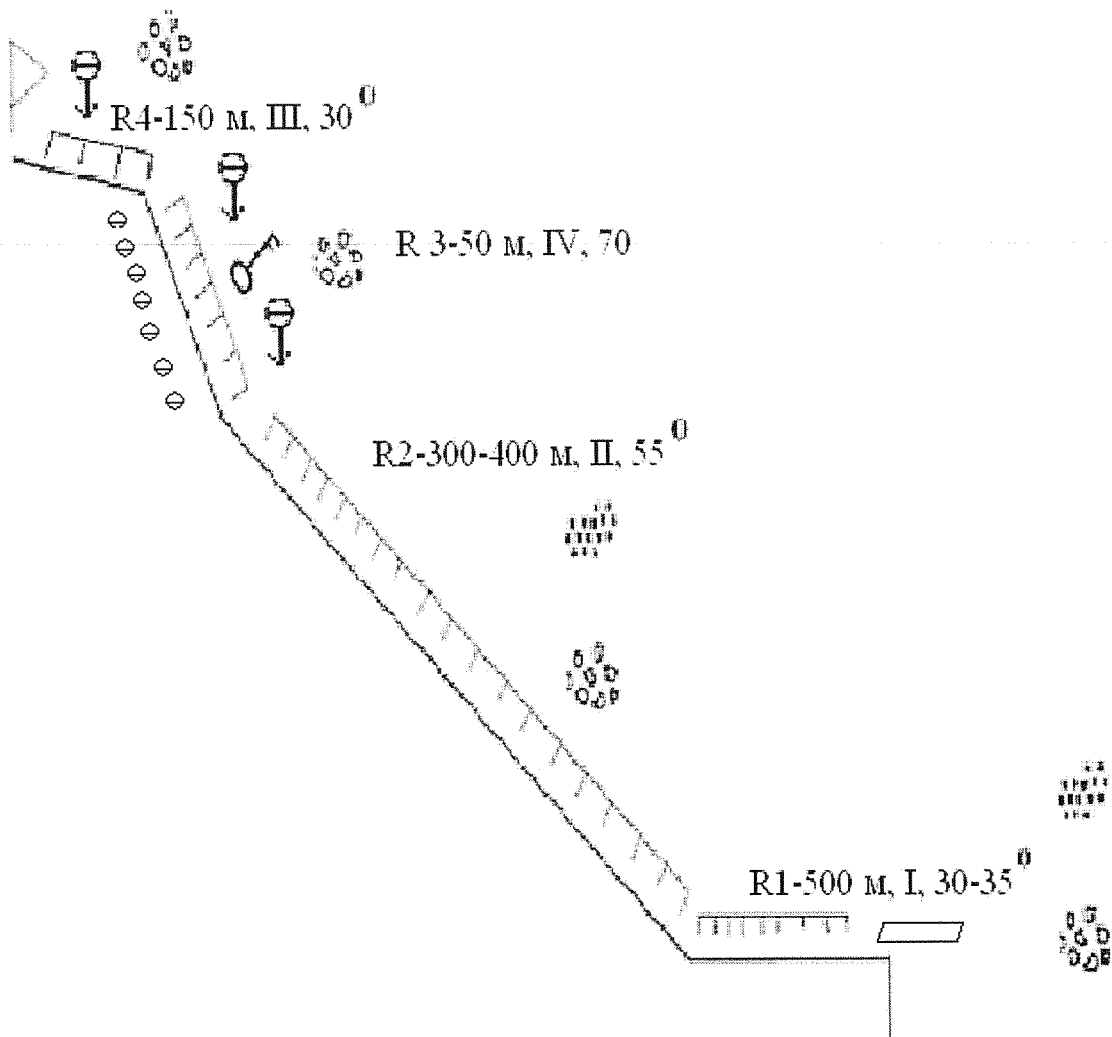


Фото 6. Схема маршрута восхождения по участкам, Пик Владимира Бальбердина (3500 м)

Схема маршрута в символах UIAA



Описание маршрута

Из базового лагеря, расположенного выше пастушьих стоянок в ущелье Елангаш, двигаться с небольшим набором высоты по левому (орографически) берегу реки Елангаш до озера Каракель (около 3-х часов). Не доходя до озера, перейти речку, которая вытекает из этого озера, вброд. Держась вправо – до противоположного берега. Обогнуть озеро Каракель, на правом берегу которого есть травяные террасы – стоянка «Медвежья», удобное место для штурмового лагеря. Здесь можно поставить палатки, оставить лишнее снаряжение.

От стоянки «Медвежья» по крупной осыпи мореного вала, минуя два небольших озера, около 2-х часов идём в сторону перевала Елангаш 3. По снежнику налево видим третье озеро. Обходим его правым берегом, отсюда видна седловина перевала. По гребню мореного вала поднимаемся на перевал. С перевала влево видна явно выраженная полка, до неё 1,5 – 2 часа хода. Гребень сужается, это и есть начало маршрута.




Фото 7. Профиль маршрута по участкам

R1-500 метров, I, 30-35 градусов

Полка – начало ключевого участка маршрута, может вместить 4 человека. Удобное место для организации страховки. Далее движение в связках с организацией надёжной страховки.

R2-300-400 метров, II, 55 градусов.

Острый скальный гребень, около 15 метров средней сложности. Движение попеременное, страховка через выступы. На пути, как ориентир, 2-х метровый скальный «зуб». Далее гребень становится совсем острым. Упираемся в ребро. Шли по этому ребру, заходя на стенку. Слева – вертикальные сбросы, справа – наклонная плита. Справа будет видна треугольная стена, состоящая из надёжных скальных плит, ориентированная на юго-восток. Двигаться очень аккуратно!



Фото 8. Скальный зуб

R3-50 метров, IV, 70 градусов

Первую страховочную станцию сделали под ребром скального гребня – это будет начало «ключевого» участка. Скальное лазание 4-й категории трудности, скалы сильно разрушены. Необходима самая тщательная страховка! На «ключе» организовали 7 пунктов страховки, используя закладные элементы. Пройдена одна 50-метровая верёвка. Наверху теперь есть страховочная «дюльферная» станция для последующих восхождений, состоящая из двух крючьев и петли.




Фото 9. Ключевой участок



Фото 10. Предвершинная башня «скальный зуб», ключевой участок

R4-150 метров, III, 30 градусов

Далее гребень выполаживается, но он сильно разрушен. 1,5 верёвки – движение и страховка одновременные. Затем организовали страховочную станцию, отсюда примерно 30 метров до «предвершины». Довольно пологий, но сильно разрушенный гребень прошли с тщательной крючковой страховкой. Сошли большие камни! Далее 2 верёвки со страховкой через выступы – и мы на вершине.

Сложили тур в виде колодца, поместили в него капсулу с запиской. Началась непогода – типичное явление для этих мест. На вершине нас сильно побил грозой, молнии били совсем рядом. Было ощущение, что вершина «притягивает» грозовые разряды.

Спуск по пути подъёма.

На вершинную башню выводят три гребня, пройденный гребень представляется наиболее безопасным, логичным. Обойти маршрут не представляется возможным. Остался незведанный участок, который виден с ущелья.

Рекомендации: пять верёвок сложного лазания, есть куда падать. Участники должны быть готовы к работе на технически сложном скальном маршруте, иметь соответствующий опыт восхождений и снаряжение. Оптимальный вариант – связка «двойка» скалолазов.




Фото 11. Закладка капсулы



Фото 12. На вершине



Фото 13.



Фото 14.



Фото 15. Павел Буданов на вершине



Фото 16. Общее фото команды



8 декабря 2020 года

№ 74

РЕШЕНИЕ

О присвоении наименований географическим объектам на территории Республики Алтай

Рассмотрев обращения Министерства спорта Алтайского края, Комитет
р е ш и л:

Рекомендовать Государственному Собранию – Эл Курултай Республики Алтай отклонить предложения Министерства спорта Алтайского края о присвоении названий «пик Валерия Шумилова», «пик Н.Бондарчука», «Рахимов и Сибиряков», «пик Владимира Балыбердина» вершинам на территории Кош-Агачского района Республики Алтай.

Председатель Комитета

A handwritten signature in black ink, appearing to read 'В.В. Ромашкин', written over a horizontal line.

В.В. Ромашкин